



Európska únia
Európsky sociálny fond

**Základná škola s materskou školou
Dostojevského ulica 2616/25
058 01 Poprad**

Otvorme okná vedomostnej spoločnosti

"Moderné vzdelávanie pre vedomostnú spoločnosť.
Projekt je spolufinancovaný zo zdrojov EÚ."

Operačný program Vzdelávanie
2007 - 2013



Agentúra
Ministerstva školstva, vedy, výskumu a športu SR
pre štrukturálne fondy EÚ



Európska únia

Európsky sociálny fond

Obsah:

1 Škola v regióne.....	3
1.1 Základná škola.....	3
1.2 História školy.....	5
1.3 Mesto Poprad.....	6
1.4 Región Popradu.....	10
2 Projekt – Otvorme okná vedomostnej spoločnosti.....	16
2.1 Charakteristika projektu.....	16
2.2 Ciele projektu.....	18
2.3 Aktivita 1: Vzdelávanie pedagogických pracovníkov.....	18
2.4 Aktivita 2: Inovácia didaktických prostriedkov a vytváranie pomocných učebných materiálov.....	25
2.5 Aktivita 3: Modernizácia foriem výučby.....	26
2.6 Výstupy projektu.....	34
Zoznam bibliografických odkazov.....	36
Kontakty.....	39





1 Škola v regióne

1.1 Základná škola

Naša základná škola je plnoorganizovanou školou na sídlisku Juh v Poprade.

Škola bola slávnostne odovzdaná do užívania 3. septembra 1979. Od 1. septembra 2008 patria k škole aj dve materské školy. V školskom roku 2010/2011 navštevovalo školu 876 žiakov a 63 pedagogických pracovníkov. Zriaďovateľom školy je mesto Poprad. Vedenie školy:

- riaditeľ školy, štatutárny zástupca organizácie: *Mgr. Milan Sentpétery*,
- štatutárny zástupca riad. školy: *RNDr. Soňa Krajčovičová*,
- zástupca riad. školy pre ZŠ: *Mgr. Jela Meliková*.

Škola poskytuje základné vzdelanie pre žiakov vo veku od 6 rokov až do ukončenia povinnej školskej dochádzky a pripravuje ich na ďalšie stredoškolské štúdium.

Špecializuje sa na prípravu žiakov na osemročné gymnáziá, bilingválne gymnáziá a stredné odborné školy.

Naša škola - v rámci školského vzdelávacieho programu „*Učíme sa a rastieme*“ - poskytuje deťom:

- od 1. ročníka výučbu prvého cudzieho jazyka ako nepovinného predmetu,



- od 3. ročníka výučbu prvého cudzieho jazyka ako povinného predmetu,
- od 6. ročníka výučbu dvoch cudzích jazykov (možnosť výberu zo štyroch cudzích jazykov – anglický jazyk, nemecký jazyk, francúzsky jazyk, ruský jazyk),
- možnosť rozvoja telesných schopností v školskom športovom stredisku.

Pri škole pracuje športový klub športovej gymnastiky GY-TA ako záujmový útvar školy. Je zameraný na športovú gymnastiku a pódiové skladby (tanečné choreografie). Dievčatá a chlapci vo veku od 5 rokov navštevujú 2x týždenne prípravku, kde získajú všeobecné pohybové základy. Staršie dievčatá trénujú každý deň. Zúčastňujú sa celoslovenských a medzinárodných súťaží v športovej gymnastike a tanci. Záujmový útvar školy GY-TA vedie p. uč. Júlia Mikšovská a p. uč. Ing. Veronika Špaková. Žiaci si môžu vybrať zo širokého spektra záujmových útvarov, ktoré sú im ponúknuté. Škola sa pravidelne zapája aj do rôznych vedomostných a športových súťaží. Každoročne je zapojená aj do celoslovenského testovania Komparo. Žiaci 9. ročníka píšú aj tri školské skúšobné testy zo slovenského jazyka a literatúry a matematiky. Zistia niektoré svoje nedostatky a môžu sa ešte lepšie pripraviť na *Celoslovenské testovanie žiakov 9. ročníka ZŠ*. Trikrát do roka sa v škole organizuje aj zber starého papiera. Škola spolupracuje aj s odbornými pracovníčkami Podtatranskej knižnice v Poprade.



1.2 História školy

V šk. roku 1979/1980 - 876 žiakov
a 42 pedagogických pracovníkov.

V šk. roku 2004/2005 - 810 žiakov
a 56 pedagogických pracovníkov.

V šk. roku 2005/2006 - 824 žiakov
a 56 pedagogických pracovníkov.

V šk. roku 2006/2007 - 833 žiakov
a 56 pedagogických pracovníkov.

V šk. roku 2007/2008 - 839 žiakov
a 59 pedagogických pracovníkov.

V šk. roku 2008/2009 - 905 žiakov
a 59 pedagogických pracovníkov.

V šk. roku 2009/2010 - 903 žiakov
a 63 pedagogických pracovníkov.

V šk. roku 2010/2011 - 876 žiakov
a 63 pedagogických pracovníkov.





1.3 Mesto Poprad

Bolo už spomenuté, že škola je plnoorganizovanou školou na sídlisku Juh v Poprade. Okresné mesto Poprad sa rozprestiera na brehoch rovnomennej rieky. Leží v nadmorskej výške 675 m na južnom úpätí Vysokých Tatier. Všetci návštevníci, ktorí prichádzajú každoročne do nášho najvyššieho pohoria, vstupujú do tatranskej oblasti cez Poprad. Preto sa toto mesto právom nazýva „bránou Vysokých Tatier.“

Územný základ pre svoj rozvoj dostal Poprad až po oslobodení, keď sa s ním v r. 1946 zlúčili historické spišské mestá Veľká, Spišská Sobota a r. 1960 Stráže. Tieto mestá si však ponechali svoje historické názvy, a tak sa nové časti veľkého Popradu nazývajú Poprad-Veľká, Poprad-Spišská Sobota a Poprad-Stráže p. Tatrami. Okrem historických častí ďalšími časťami veľkého Popradu sú Poprad-Kvetnica a letisko Poprad-Tatry.

Načrtnúť čo aj stručný prehľad o vzniku a vývoji mesta Popradu sťažuje okolnosť, že do r. 1946 boli jeho dnešné časti samostatnými obcami, ktoré mali osobitný vývoj.

Samotné mesto Poprad vstupuje do dejín r. 1221. Meno dostalo podľa rieky (Poprad), ktorú spomína listina z r. 1209. Mesto Poprad sa prvý raz spomína v chotárnej listine obce Filíc z r. 1256. Koncom XIII. storočia sa objavuje nemecké meno mesta – Deutschendorf.



V strede mesta stoja najvýznamnejšie umelecké pamiatky. Najstaršou z nich je kostol sv. Egídia s mohutnou vežou, opatrenou ambitom. Je to neskorogotická stavba s románskym portálom, postavená na základoch ranogotickéj stavby z XIII. storočia. Pri kostole stojí mohutná zvonica z r. 1658 postavená v slohu spišskej renesancie s plastickými arkatúrami. Evanjelický kostol v neskoroklasicistickom slohu z r. 1833 je postavený na mieste radnice, ktorú dalo mesto zbúrať r. 1829. V Podtatranskom múzeu sa nachádza aj travertínový odliatok lebky neandertálskeho človeka.

Veľká – dnes časť Popradu, kedysi jedno zo 16 spišských korunných miest a najväčšie z piatich hornospišských miest, sa prvý raz spomína v listine z r. 1268 ako Vylka, čo dokazuje, že jej pôvodnými obyvateľmi boli Slovania. V tejto časti mesta sa zachovalo niekoľko starých remeselníckych domov, medzi ktorými vynikajú hlavne bývalé domy farbiarov a garbiarov. Spomedzi kostolov v spišských mestách architektonicky vyniká veľký kostol sv. Jána Evanjelistu. Pýchou kostola je gotická monštrancia z XV. storočia (vysoká 1 m) a gotická krstiteľnica z r. 1439 (uliata z bronzu a s nápisom „Joannes de villa Nova hoc opus fecit“).

Najstaršou a najtypickejšou časťou mesta je Spišská Sobota. Na jej mieste stála už pred tatárskym vpádom osada, ktorá vyrástla okolo kláštora založeného medzi



prvými na Spiši. Spišská Sobota sa po prvý raz spomína pod názvom Forum Sabathi v listine z r. 1256. Pod vplyvom neskoršieho nemeckého osídlenia sa r. 1279 jej názov zmenil z latinského Urbs Sancti Georgi na Georgenberg. Mesto už v r. 1380 dostalo právo konať týždenné sobotné trhy. Spišská Sobota patrila k mestám, ktoré sa v XV. – XVIII. storočí dostali ako záloh Poľsku. Po návrate k Uhorsku sa stala sídlom politického a súdneho okresu. Jedinečnou historickou pamiatkou je kostol sv. Juraja, ktorý sa v listinách prvý raz spomína r. 1253. Hlavný zatvárací oltár dokončený r. 1516 pochádza z dielne majstra Pavla z Levoče a je známy v umeleckých kruhoch v celej Európe. Spišská Sobota môže byť právom hrdá na Jána Brokoffa, ktorý sa tu narodil r. 1652. Po vyučení v rezbárskom cechu v Spišskej Sobote odišiel r. 1675 do Prahy, kde sa zdokonalil v kameňosochárstve. V rokoch 1706 – 1714 vyrástlo na zábradliach Karlovho mostu v Prahe do 30 barokových sôch, z ktorých hlavne najstaršie sú dielom majstra Jána Brokoffa.





Historické námestie
Spišskej Soboty



MESTO POPRAD



Podtatranské
múzeum

Námestie
sv. Egídia



Aquacity



1.4 Regi3n Popradu

Regi3n je zn3my bohatstvom ľudovej kultúry. V obciach *Liptovská Teplička*, *Ždiar*, *Lendak*, *Osturňa* je zachovaný súbor ľudovej architektúry. Z nich *Ždiar* a *Osturňa* sú pamiatkovými rezerváciami ľudovej architektúry. V *Ždiari*, ktorý leží na severozápadnom úpätí Belianskych Tatier, sú niektoré lokality (Bachledova dolina, Blaštiacka dolina, Antošovský vrch) zastavené drevenými usadlosťami často zdobenými typickým maľovaným dekorom.



Kežmarok je jednou z dvanástich mestských pamiatkových rezervácií na Slovensku. V minulosti toto mesto spolu s Levočou predstavovalo centrum politického, hospodárskeho a kultúrneho života na Spiši. Dnes na to upomínajú zachované kultúrno-historické



pamiatky: hrad, artikulárny kostol, radnica, kostol sv. Kríža, renesančná zvonica, meštianske domy, časti mestského opevnenia, lýceum i paulínsky kostol.



V obci **Strážky** sa nachádza národná kultúrna pamiatka – kaštieľ s areálom, do ktorého patrí gotický kostol a renesančná zvonica.

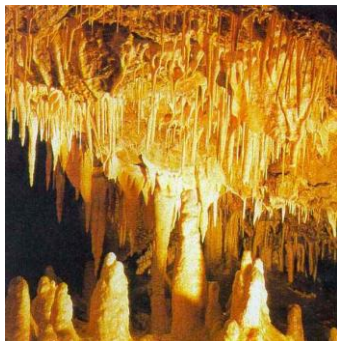


Na severe regiónu, v Pieninskom národnom parku, je ďalšia národná kultúrna pamiatka – **Červený Kláštor**. Bol založený ako kláštor kartuziánov, pri rieke Dunajec, pravdepodobne na mieste staršieho objektu na obchodnej ceste do Poľska.





Medzi Liptovským Mikulášom a Popradom sa nachádza **Važecká jaskyňa**, ktorá predstavuje významné paleontologické nálezisko kostí jaskynného medveďa (*ursus spelaeus*), ktorý bol väčší a ťažší ako dnešný medveď hnedý a ktorého maketu môžu návštevníci v jaskyni vidieť.



Popradský región sa rozprestiera v severovýchodnej časti Slovenskej republiky, na rozhraní Liptova a Spiša, pod žulovým masívom Vysokých Tatier po Pieniny, Ľubovniansku vrchovinu a Levočské pohorie. Územie **Vysokých Tatier**, najmenších veľhôr sveta, tiež oplýva svojráznou architektúrou kúpeľných osád a prekrásnymi prírodnými scenériami. Jediná prístupná jaskyňa v Tatrách, **Belianska jaskyňa**, patrí medzi najviac navštevované prístupné jaskyne na Slovensku.




Európska únia
Európsky sociálny fond





V nadmorskej výške 634 m, na vápencovej skale prevyšujúcej okolitý terén o 200 m, vládne Spišskej kotline jedna z najcennejších pamiatok Spiša - národná kultúrna pamiatka *Spišský hrad*. Je nielen dokladom vývoja architektúry u nás od 12. do 18. storočia, ale svojou rozlohou prevyšujúcou 4 hektáre (presne 41 426 m²) sa považuje za jeden z najväčších hradných komplexov strednej Európy.



Levoča vznikla z dvoch pôvodných slovanských osád, ktoré pravdepodobne spustošili Tatári v roku 1241. Najstarším písomným dokladom, v ktorom sa prvýkrát vyskytuje pomenovanie Levoče ako „Leucha“, je listina Belu IV. z roku 1249. V roku 1271 sa Levoča stala hlavným mestom Spoločenstva spišských Sasov. V roku 1317 sa už spomína výslovne ako kráľovské mesto.





Slovenský raj je horské pásmo v oblasti Spiša. Je považovaný za jednu z najkrajších prírodných oblastí Slovenska. Z geomorfologického hľadiska leží v severovýchodnej časti Slovenského Rudohoria a juhovýchodnej časti Fatransko-tatranskej oblasti. Oblasť horského pásma Slovenského raja chráni Národný park Slovenský raj, ktorý je jedným z deviatich národných parkov na Slovensku. Je charakteristický členitým terénom - roklami, potokmi s vodopádmi a krasovými formami, ktoré sú pre turistov sprístupnené formou chodníkov, v náročnejších častiach aj technickými pomôckami.

Slovenský raj má rozlohu asi 210 km² na území okresov Spišská Nová Ves, Poprad a Rožňava. Pretekajú ním rieky Hornád a Hnilec.





2 Projekt – Otvorme okná vedomostnej spoločnosti

2.1 Charakteristika projektu

Operačný program:	Vzdelávanie
Prioritná os:	1 Reforma systému vzdelávania a odbornej prípravy
Opatrenie:	1.1 Premena tradičnej školy na modernú
Kód výzvy:	OPV-2008/1.1/03-SORO
Kód ITMS Projektu:	26110130197
Spolufinancovanie:	ESF 85%, Slovenská republika 10%, Mesto Poprad 5%
Poskytovateľ:	Ministerstvo školstva, vedy, výskumu a športu Slovenskej republiky
Prijímateľ:	ZŠ s MŠ, Dostojevského ulica 2616/25, 058 01 Poprad
Riadiaci orgán:	Agentúra MŠVVaŠ SR pre ŠF EÚ, Hanulova 5/B, 841 01 Bratislava
Miesto realizácie projektu:	Dostojevského ulica 2616/25, 058 01 Poprad
Druh projektu:	dopytovo orientovaný projekt



Sektor:	verejný
Termín realizácie:	10/2009 – 09/2011
Rozpočet projektu:	165 796,99 €
Cieľové skupiny:	pedagogickí zamestnanci ZŠ žiaci základnej školy

Základná škola s materskou školou na Dostojevského ulici v Poprade je v súčasnej dobe zapojená do projektu *Otvorme okná vedomostnej spoločnosti* v rámci operačného programu Vzdelávanie.

Projekt je zameraný na inovatívny spôsob vyučovacieho procesu, využívanie nových netradičných metód, zážitkového vyučovania a využívanie IKT technológií. Žiaci vo svojom voľnom čase vo veľkej miere pracujú s IKT technológiami, ale na báze rôznych počítačových hier. Škola im umožňuje pracovať s tým, čo ich vo veľkej miere zaujíma (počítač), ale získavať pri tom poznatky z rôznych oborov. Racionálne využívať IKT. Cez jednotlivé prezentácie, ktoré si doma pripravujú, získavajú nielen možnosť pracovať s balíkom programu Office a učiť sa pri pripravovaní prezentácie aj o danej téme, ale nadobúdajú aj mnohé komunikačné kompetencie a sebavedomé vystupovanie pred učiteľmi a spolužiakmi pri prezentovaní. Žiaci si upevňujú jazykovú kultúru.



2.2 Ciele projektu

- Obsahovou prestavbou vzdelávania s využitím inovovaných foriem a metód výučby pripraviť žiaka pre potreby vedomostnej spoločnosti.
- Zabezpečenie rastu kvalifikácie a odbornosti pedagogických pracovníkov pre dosiahnutie obsahovej prestavby vzdelávania.
- Inovovanie didaktických prostriedkov a vytvorenie pomocných učebných textov a materiálov, nevyhnutných k multimediálnej a interaktívnej výučbe.
- Vytvorenie a implementácia inovovaných foriem výučby zameraných na rozvoj kľúčových spôsobilostí žiakov.

2.3 Aktivita 1

Vzdelávanie pedagogických pracovníkov

Základná škola sa špecializuje na prípravu žiakov na osemročné gymnáziá, bilingválne gymnáziá. Projekt *Otvorme okná vedomostnej spoločnosti* prináša aj do vzdelávania učiteľov v cudzích jazykoch.



Týmto do vzdelávaním učiteľov v rámci projektu sa táto jej úloha ešte zvyšuje, keďže jednotlivé cudzie slová sa implementujú aj v iných vyučovacích hodinách. Posilní sa osvojovanie slovnej zásoby v cudzom jazyku aj v rámci iných vyučovacích predmetov (napr. matematika, biológia...) využitím inovatívnej metódy *Clil*.

Okrem do vzdelávania učiteľov v cudzích jazykoch prispel projekt vo veľkej miere aj k pomoci pri práci učiteľov psychosociálnym výcvikom. Učiteľia zainteresovaní do projektu absolvovali aj relaxačné víkendové pobyty, ktoré by prijali aj nezainteresovaní učiteľia. Psychosociálny výcvik je obrovskou pomocou v namáhavej práci učiteľa. Bolo by veľkým prínosom, keby mohli všetci učiteľia absolvovať takýto výcvik, zregenerovať svoje sily, zrelaxovať sa, aby sa mohli opäť naplno venovať svojej práci.

Projekt taktiež prispel k do vzdelávaniu učiteľov v IKT technológiách, ktoré si súčasná doba čoraz viac vyžaduje.

IKT vzdelávanie:





Európska únia
Európsky sociálny fond



Vzdelávanie v cudzích jazykoch: Vzdelávanie v anglickom jazyku:





Európska únia
Európsky sociálny fond

Vzdelávanie v nemeckom jazyku:



Psychosociálny výcvik:





Európska únia
Európsky sociálny fond

Psychosociálny výcvik - víkendový pobyt:





Spoločné stretnutia riadiaceho tímu:





Spoločné stretnutia učiteľov:





2.4 Aktivita 2

Inovácia didaktických prostriedkov a vytváranie pomocných učebných materiálov

Pre školu je obrovským prínosom aj eBeam projekcia. Tento produkt je obstaraný z projektu a spolu s projektorom zmení bielu tabuľu na interaktívne pracovisko. Aj týmto dosahujú žiaci ZŠ s MŠ na Dostojevského ulici väčšiu motiváciu a aktivizáciu k práci. V rámci projektu bola škola obohatená o nové knižné tituly a ďalšie rôzne pomôcky (pojmové mapy – aj nástenné, glóbusy, mikroskopy, geometrické telesá, modely orgánov ľudského tela, výučbové programy...), ktoré ešte viac skvalitnia vyučovací proces. Žiaci lepšie pochopia abstraktné pojmy, pretože ich majú demonštračne ukázané prostredníctvom modernizovaných pomôcok alebo premietnuté na tabuľu prostredníctvom vizualizéra.

Okrem projektom obstaraných pomôcok sa vyučovací proces modernizuje aj pomôckami, ktoré si vyrábajú samotní učitelia. Sú to rôzne kartičky, prezentácie, pracovné listy, pexesá... .

Učitelia pracujú aj na cudzojazyčných slovníkoch v rámci jednotlivých predmetov, ktoré slúžia ako učebná pomôcka pre učiteľov i žiakov.





2.5 Aktivita 3

Modernizácia foriem výučby

Žiaci sú vzdelávaní využívaním nových a netradičných metód, ktoré skvalitňujú a spestrujú vyučovací proces. Sú vedení aj k samostatnej práci (projekty a ich prezentácie, prezentácie v programe Microsoft PowerPoint,...) a sebavedomému a kultúrnemu vystupovaniu pred rovesníkmi a učiteľom.



Európska únia
Európsky sociálny fond





Vážecká jaskyňa



Belianska jaskyňa





Príroda okolo nás – vyučovanie v prírode





Európska únia
Európsky sociálny fond

Exkurzie



Chráňme a skrášľujeme prírodu



Vyučovanie v budove školy






Európska únia
Európsky sociálny fond



Besedy





2.6 Výstupy projektu

- Získanie osvedčení a certifikátov o nadobudnutých vedomostiach.
- Priebežné a pravidelné vzdelávanie a odborný rast pedagógov.
- Tvorba pomocných doplnkových učebných materiálov.
- Zmena formy výučby.
- Modernizácia učební a inovovanie didaktických prostriedkov a učebných pomôcok.
- Modernizácia jazykovej učebne, počítačovej učebne a učebne odborných predmetov.
- Modernizácia fondu odbornej literatúry.
- Uskutočnenie obsahovej prestavby vzdelávacieho procesu.
- Používať odbornú terminológiu aj v cudzom jazyku.



- Implementácia zmeny spôsobu výučby jednotlivých predmetov s orientáciou na prípravu žiakov pre potreby vedomostnej spoločnosti.
- Spolupráca a vytváranie partnerstiev na regionálnej a medzinárodnej úrovni.





ZOZNAM BIBLIOGRAFICKÝCH ODKAZOV:

PETRAS, Ivan – HALAMA, Slavo: *Okres Poprad klenotnica architektonických pamiatok*. Martin: Krajský ústav štátnej pamiatkovej starostlivosti a ochrany prírody v Prešove – Odbor obchodu a CR a Odbor kultúry ONV v Poprade, 1987. 73 s.

Šanca ísť ďalej. Program nezávislého kandidáta na primátora mesta Antona Danka.

FARKAŠ, Mikuláš: *Orientačný plán*. 1. vyd. Bratislava: Kartografické nakladateľstvo, 1969.

LACIKA, Ján: *Divy Tatier*. Bratislava: Ikar, 2011. 208 s. ISBN 978-80-551-2438-4

Štátna ochrana prírody Slovenskej republiky. Správa Slovenských jaskýň. [on-line, cit 2011-08-28]

<<http://www.ssj.sk/jaskyne/spristupnene/vazecka/>>

Štátna ochrana prírody Slovenskej republiky. Správa Slovenských jaskýň. [on-line, cit 2011-08-28]

<<http://www.ssj.sk/jaskyne/spristupnene/belianska/>>

RAKOVSKÝ, Peter: *Jaskyne Slovenska*. [on-line, cit. 2011-08-28]

<http://rako.host.sk/jask_obr/obr16.jpg>

Spišský hrad. [on-line, cit. 2011-08-28]

<<http://www.spiskyhrad.sk/>>

História východného Slovenska. [on-line, cit. 2011-08-28]

<<http://img.topky.sk/cestovanie/big/169986.jpg>>

Svedkovia minulosti Spiša. [on-line, cit. 2011-08-28]

<http://www.slovakia.travel/data/Resources/Upload/Images_watermark/SlovenskoPonuka/KulturaAPamiatky/sp_hrad_2.JPG.jpg>



Levoča. [on-line, cit. 2011-08-28] <<http://sk.wikipedia.org/wiki/Levoča> >

HUDÁK, Pavol: *Biskup Schönborn: Potrat je rana pre Európu.* In: Pravda, 6. júla 2008. [on-line, cit. 2011-08-30]

<http://www.google.sk/imgres?imgurl=http://i.pravda.sk/07/013/skcl/P041893de_IMG_levoča.JPG&imgrefurl=http://spravy.pravda.sk/biskup-schonborn-potrat-je-rana-pre-europu-f2q-/sk_domace.asp%3Fc%3DA080706_143235_sk_domace_p23&usq=__oyLDmJVqWlpBZ518lo0ECavukgY=&h=300&w=400&sz=27&hl=sk&start=3&zoom=1&tbid=SWj4vsocAAV6zM:&tbnh=93&tbnw=124&ei=pyhdToCkAsjb4QTNgl0I&prev=/search%3Fq%3Dlevo%25C4%258Da%26um%3D1%26hl%3Dsk%26sa%3DN%26tm%3Disch&um=1&itbs=1>

Chrám sv. Jakuba. [on-line, cit. 2011-08-30]

<<http://www.chramsvjakuba.sk/chramm.jpg>>

Slovenský raj. [on-line, cit. 2011-08-30]

<http://sk.wikipedia.org/wiki/Slovenský_raj>

Cyklomagistrála Slovenský raj. [on-line, cit. 2011-08-30]

<http://www.visitslovakia.com/data/USR_044_SLOVENSKY_RAJ/Slovensky_raj_2x.jpg>

Turistický mapový server atrakcie Slovenska. [on-line, cit. 2011-08-30]

<<http://www.mapysr.sk/obr/obr/413.jpg>>

Pohľadnice. [on-line, cit. 2011-08-30]

<<http://svetpohladnic.sk/pohladnice/obrazky/slovensky-raj-zar001.jpg>>



Slovenský raj. [on-line, cit. 2011-08-30]

<http://www.visitslovakia.com/data/USR_044_SLOVENSKY_RAJ/Slovensky_raj.jpg>

Slovenský raj. [on-line, cit. 2011-08-30]

<<http://www.slovenskyraj.sk/slovensky-raj.jpg>>

[on-line, cit. 2011-08-30]

<<http://www.skrz.sk/image/1/big/11024.jpeg>>

[on-line, cit. 2011-08-30]

<<http://hotelpetra.ait.sk/media/atrakcie/slovensky-raj.jpg>>

Slovenský raj. [on-line, cit. 2011-08-30]

<<http://www.cestovatel.cz/foto-soubory/0104.jpg>>

Slovenské Kráľovské mestá. [on-line, cit. 2011-08-30]

<<http://www.royal-towns.sk/wp-content/uploads/2010/09/aquacity5.jpg>>

[on-line, cit. 2011-08-30]

<http://www.sztkd-itf.sk/euros2007/gfx/erb_poprad.jpg>





Kontakty

Adresa školy: Dostojevského ulica 2616/25,
058 01 Poprad

Telefón: 052/7732822
0910 890 456 riaditeľ
0910 890 455 kancelária

Fax: 052/7747059

Internetová adresa: zsdostpp@gmail.com
www.zsdostpp.edupage.org

<http://www.poprad.sk/>

